




**ROMANIA**  
**JUDEȚUL VALCEA**  
**CONSILIUL LOCAL ORAȘ BREZOI**



**HOTĂRĂREA Nr 140**

**Privind " Modificarea HCL nr. 59 din 27.04.2023 - privind aprobarea declansarii procedurii de expropriere pentru cauza de utilitate publica a terenurilor cu suprafetele de 1.684,00 mp, situat in oras Brezoi, sat Valea lui Stan, punct "Helesteu" si respectiv de 548,39mp, situat in oras Brezoi, sat Pascoaia, punct "Lunca Calului"--terenuri aferente proiectului Construire pista pentru biciclete mal stang si drept al raului Lotru"**

Consiliul Local Brezoi, Judetul Valcea, intrunit in sedinta ordinara astazi 23.11.2023, la care participa un numar de 13 consilieri din totalul de 15 din cati este constituit,

Vazând ca prin H.C.L. nr. 115/28.09.2023, domnul consilier Petrescu Florinel-Cornel a fost ales presedinte de sedinta,

Avand in vedere referatul de aprobare nr. 7521 din 20.11.2023, al primarului orasului Brezoi, rapoartele de avizare ale comisiilor de specialitate din cadrul Consiliului Local al orasului Brezoi, raportul de specialitate nr. 7522 din 20.11.2023, intocmit de Compartimentul Urbanism, prin care se propune, aprobarea modificarii HCL nr. 59 din 27.04.2023 -privind aprobarea declansarii procedurii de expropriere pentru cauza de utilitate publica a terenurilor cu suprafetele de 1.684,00 mp, situat in oras Brezoi, sat Valea lui Stan, punct "Helesteu" si respectiv de 548,39mp, situat in oras Brezoi, sat Pascoaia, punct "Lunca Calului"--terenuri aferente proiectului Construire pista pentru biciclete mal stang si drept al raului Lotru, deoarece in vederea continuarii proiectului -extindere traseu piste pentru biciclete in orasul Brezoi, sunt necesare modificari ale suprafetelor avand in vedere conditiile de obtinere a avizului de la SC Apavil SA si tinand seama de existenta in zona, a conductei de aductiune Bradisor - Rm. Valcea, rezultand atat modificari ale suprafetelor care urmeaza sa fie expropriate cat si modificarea listei imobilelor proprietate privata care constituie coridorul de expropriere al lucrarii de utilitate publica „Construire pista pentru biciclete mal stang si drept al raului Lotru”.

In conformitate cu prevederile art. 2, alin. (1), lit.a) din Legea nr. 255/2010 privind exproprierea pentru cauza de utilitate publica, necesara realizarii unor obiective de interes national, judetean si local, cu prevederile art. 4, alin (2), lit c), d), e), f) si g) din Normele metodologice de aplicare a Legii nr. 255/2010 privind exproprierea pentru cauza de utilitate publica, necesara realizarii unor obiective de interes national, judetean si local,

Tinand seama de prevederile Legii nr. 24/2000 privind Normele de tehnica legislative pentru elaborarea actelor normative,

In temeiul art.129 alin.(4) lit d), art. 139 alin. (1) din OUG nr.57/2019 privind Codul Administrativ, cu modificarile si completarile ulterioare, cu un numar de 13voturi “pentru”,

Adopta urmatoarea

#### HOTARARE:

**Art. I.** Se aproba modificarea art. 1 din HCL nr. 59 din 27.04.2023 in sensul diminuarii suprafatei din anexa nr.1, care urmeaza sa fie expropriata, de la 1684,00mp la 1245 mp si se va adauga anexa nr.3 teren cu o suprafata de 140,00 mp, acesta avand urmatorul cuprins :

„ *Art.1. Se aproba declansarea procedurii de expropriere a imobilelor cu suprafetele de:*

– *terenul cu suprafata de 1245,00mp , situate in oras Brezoi, punct,, Helesteu’’ , nr. CF 36214 - anexa nr. 1*

– *terenul cu suprafata de 548,39mp , situat in oras Brezoi, punct,, Lunca Calului’’ , nr. cad.588 - anexa nr. 2*

– *terenul cu suprafata de 140,00 mp , situat in oras Brezoi, punct ,, Carstoiaia ’’ , nr. cad.36693 - anexa nr. 3*

*care constituie coridorul de expropriere aferent proiectului ,, EXTINDERE TRASEU PISTE PENTRU BICICLETE IN ORAS BREZOI, JUD. VALCEA’’.*

**Art. II.** Se aproba modificarea art.2 din HCL nr. 59 din 27.04.2023 care va avea urmatorul cuprins :

„ *Art.2.Se aproba modificarea anexei nr.3 care devine anexa nr. 4 - lista imobilelor proprietate privata care constituie coridorul de expropriere al lucrarii de utilitate publica ,, EXTINDERE TRASEU PISTE PENTRU BICICLETE IN ORAS BREZOI, JUD. VALCEA’’ , care face parte integranta din prezenta hotarare .’’*

**Art. III.** Celelalte articole din HCL nr. 59 din 27.04.2023 raman neschimbate.

**Art. IV.** Primarul orasului Brezoi va urmari ducerea la indeplinire a prevederilor prezentei hotarari.

**Art.V.** Prezenta hotarare se va publica in conditiile legii pe pagina de internet [www.primariabrezoi.ro](http://www.primariabrezoi.ro) si va fi comunicata astfel:

- Institutiei Prefectului-Judetului Valcea,
- Primarului orasului Brezoi;
- Compartimentului Urbanism

Brezoi, la 23.11.2023

Preşedinte de şedinţă,  
Petrescu Florinel Cornel



Contrasemneaza pentru legalitate,  
Secretar general u.a.t.  
Popescu Maria Ramona

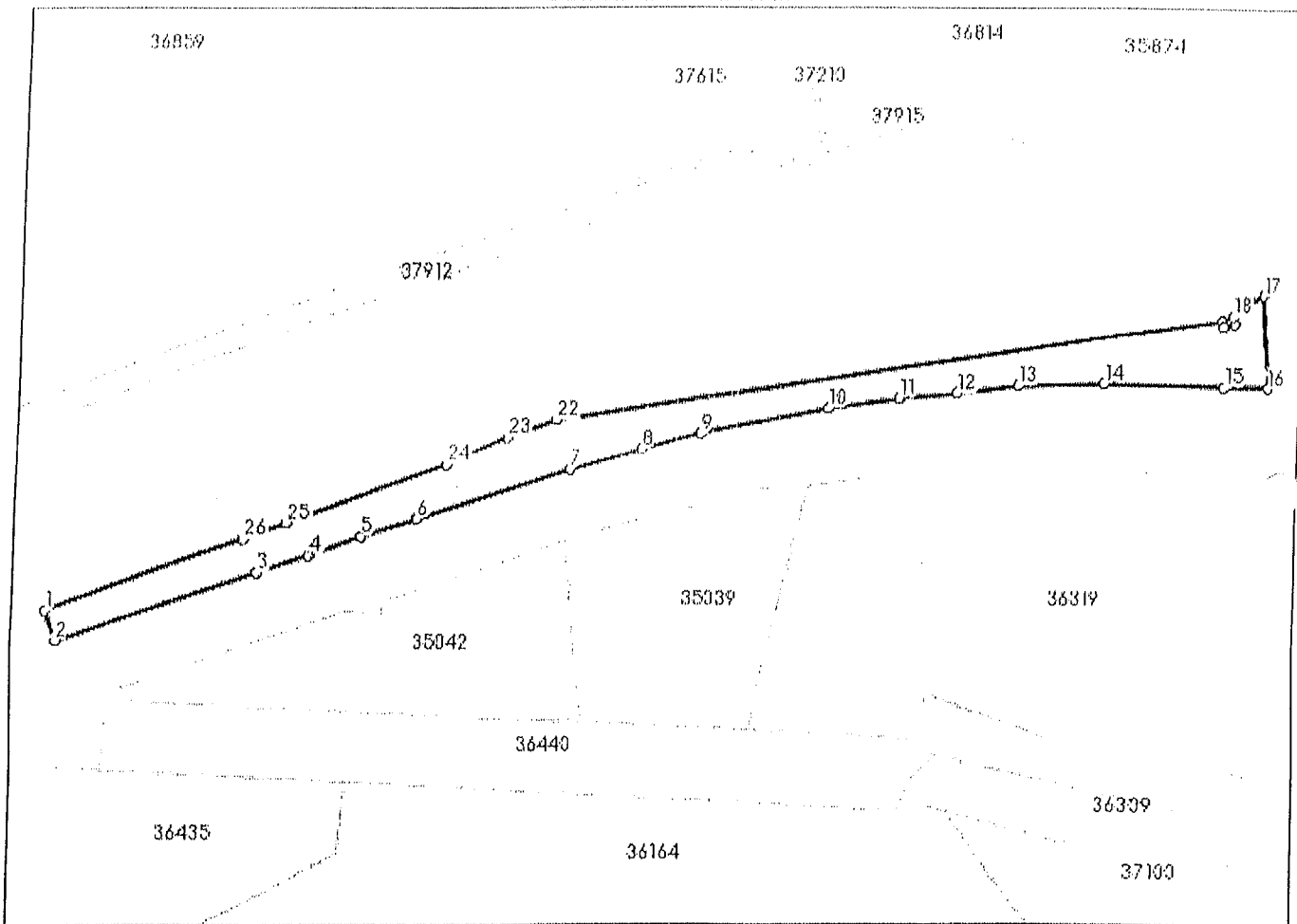


Teren

Nr cadastral	Suprafața (mp)*	Observații / Referințe
36214	1.684	suprafata este de 1684,34 mp

\* Suprafața este determinată în planul de proiecție Stereo 70.

DETALII LINIARE IMOBIL



Date referitoare la teren

Nr Crt	Categorie folosință	Intra vilan	Suprafața (mp)	Tarla	Parcelă	Nr. topo	Observații / Referințe
1	faneata	DA	1.684	-	-	-	

Lungime Segmente

1) Valorile lungimilor segmentelor sunt obținute din proiecție în plan.

Punct început	Punct sfârșit	Lungime segment (** (m)
1	2	5.954
3	4	9.589
5	6	10.448
7	8	13.456
9	10	23.317
11	12	10.305

Punct început	Punct sfârșit	Lungime segment (** (m)
2	3	37.853
4	5	9.957
6	7	29.178
8	9	10.997
10	11	12.998
12	13	11.246

Președinte de comunitate

Sacristan general

Coord. Urbanism

PLAN DE AMPLASAMENT SI DELIMITARE

Anexa nr. 2 la HCL nr. 145 / 23.11.2003

(introvilon)

SCARA 1:500

Judetul Valcea

Unitatea administrativ - teritoriala : BREZOI

Cod SIRUTA : 38167794

Adresa corpului de proprietate:  
SAT PASCOAIA, PCT. LUNCA CALULUI

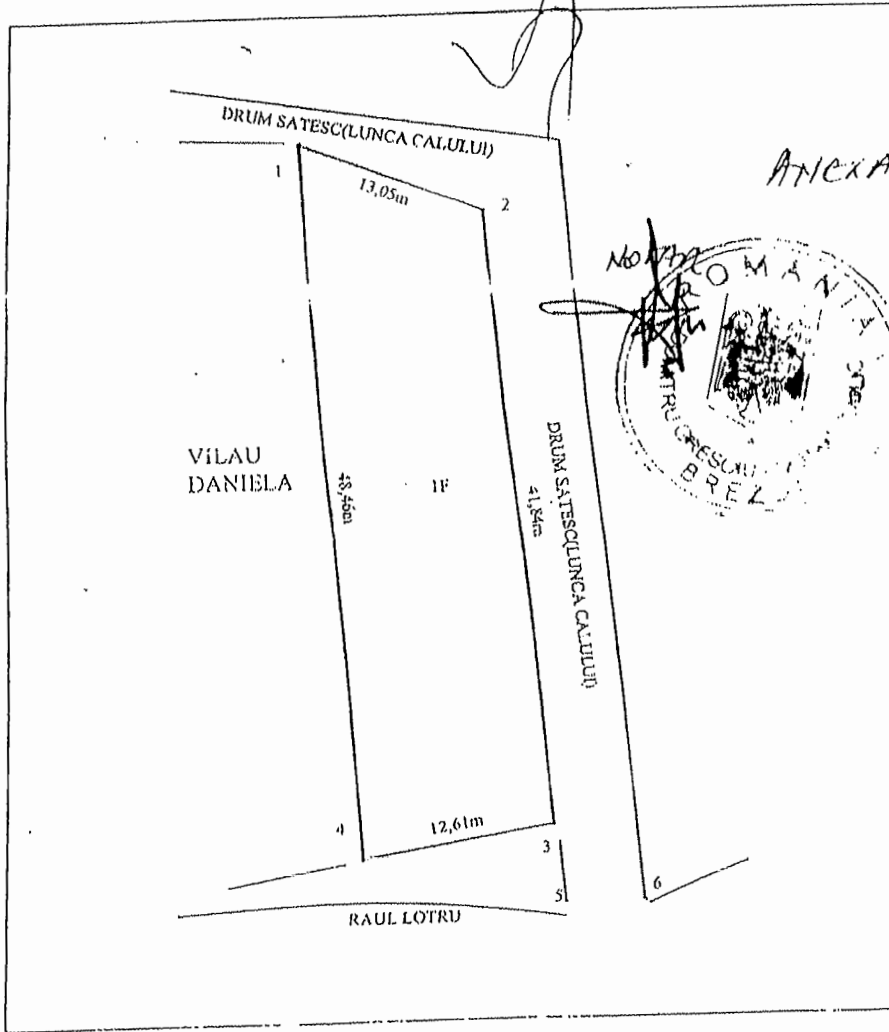
Numele si prenumele proprietarului :  
MARGU EUGENIA

Domiciliul : STR.PANDURI

Localitatea: BREZOI

Judetul : VALCEA

O.J.C.S.C. VALCEA  
Nr. cadastral imobil 588



ANEXA nr. 1

Handwritten signatures and notes on the right side of the plan.

OFICIUL JUDEȚEAN DE CADASTRU,  
GEODEZIE ȘI CARTOGRAFIE VALCEA

Nr. inreg. 7443 data 08.09.2004

VERIFICAT ȘI RECEȚIONAT:

Inspector,  
Ing. Larisa Simionescu

DIRECTOR GENERAL,

S= 548.39mp.

Numele si prenumele executantului: SCHELL ROBERT  
(semnatura si stampila)

Sistem de proiectie:  
STEREO.70  
Data: 17.08.2004

Handwritten signatures and stamps at the bottom of the page, including 'Președintele de sedinta' and 'Secretar general'.

Aplicatie nr. 6 la HCL nr. 145/23.11.2023

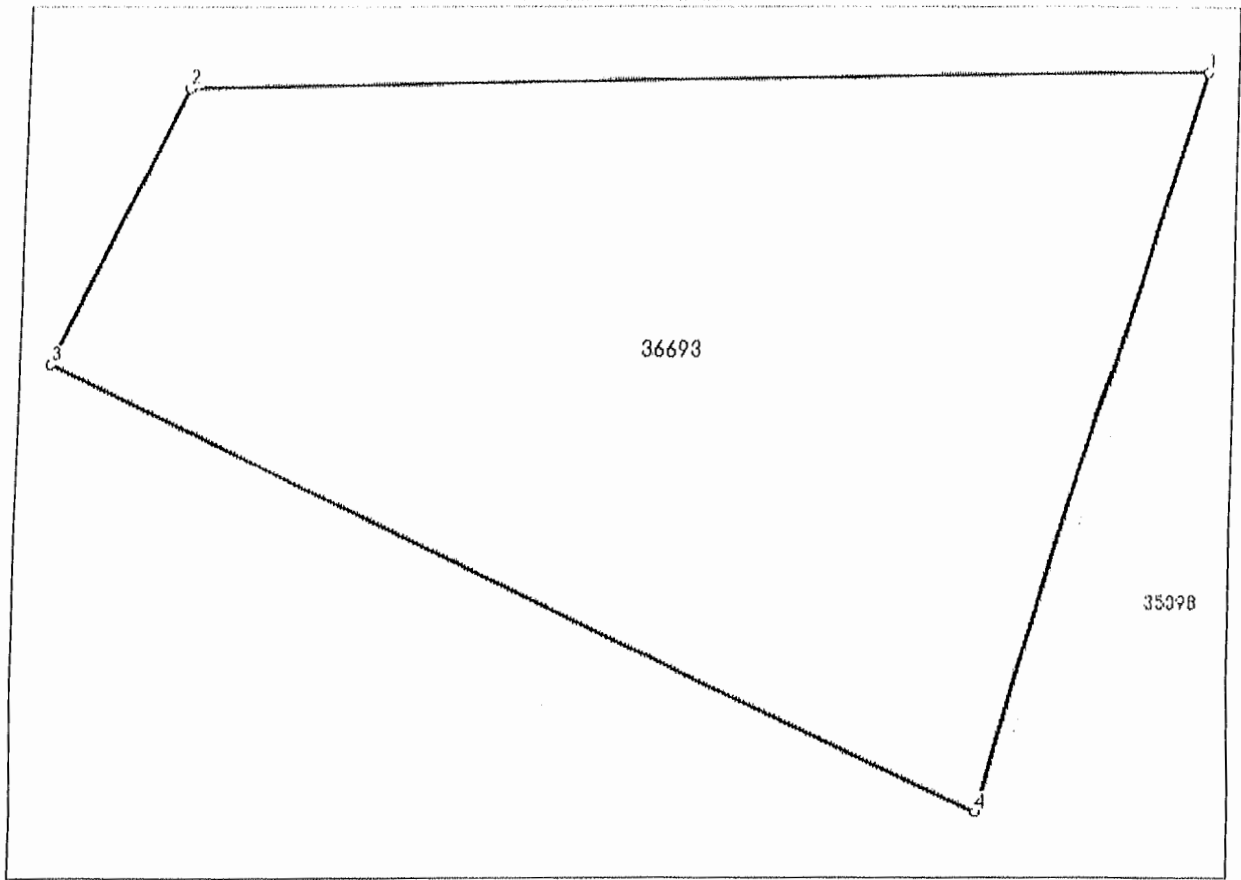
ANEXA nr. 1 La Partea I

Teren

Nr cadastral	Suprafata (mp)*	Observatii / Referinte
36693	1.329	s. mas. = 1328,62 mp

\* Suprafata este determinata in planul de proiectie Stereo 70.

DETALII LINIARE IMOBIL



Date referitoare la teren

Nr Crt	Categorie folosinta	Intra, vilan	Suprafata (mp)	Tarla	Parcela	Nr. topo	Observatii / Referinte
1	faneata	NU	1.329	-	-	-	

Lungime Segmente

1) Valorile lungimilor segmentelor sunt obtinute din proiectie in plan.

Punct Incepūt	Punct sfarșit	Lungime segment (m)
1	2	50.706
2	3	15.232
3	4	51.617
4	1	38.594

\*\* Lungimile segmentelor sunt determinate in planul de proiectie Stereo 70 si sunt rotunjite la 1 milimetru.  
\*\*\* Distanța dintre puncte este formată din segmente cumulate ce sunt mai mici decât valoarea 1 milimetru.

*Muresdinte de redento*  
*[Signature]*

*Secretar general*  
*[Signature]*

*Comis Urbarizata*  
*[Signature]*

